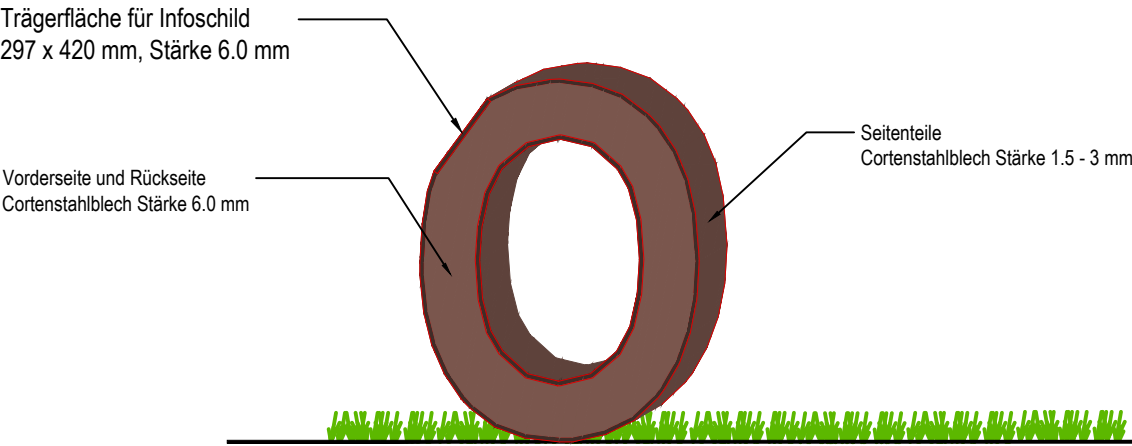
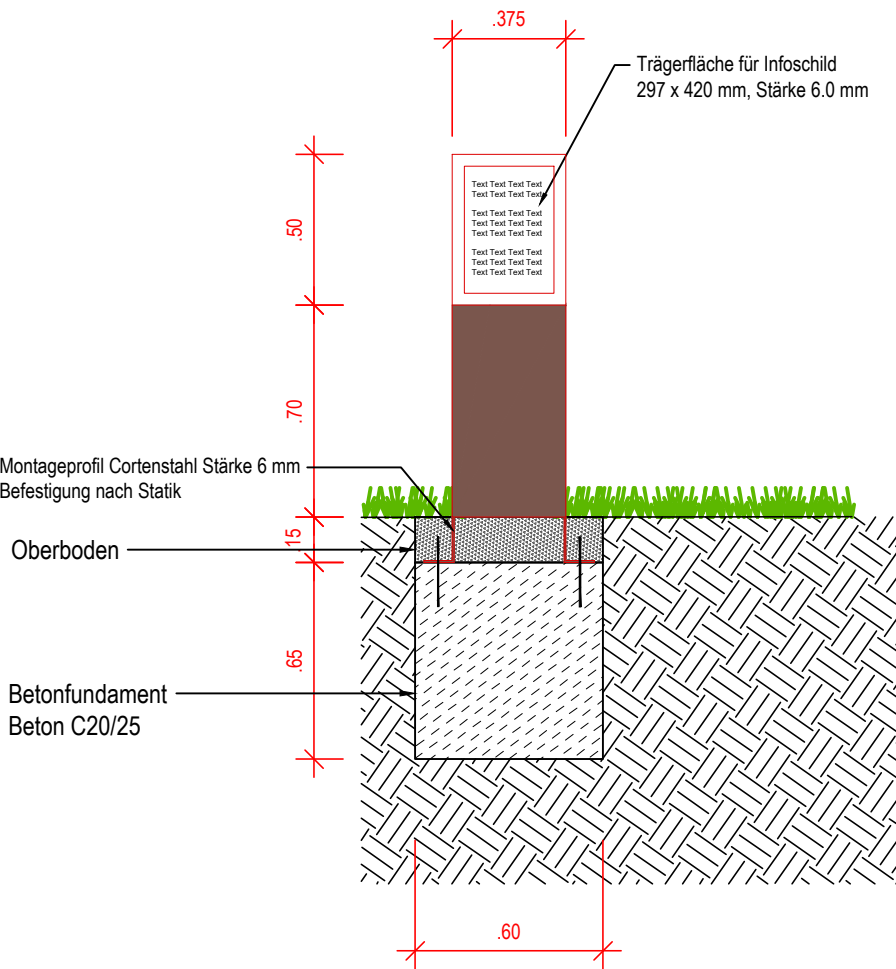


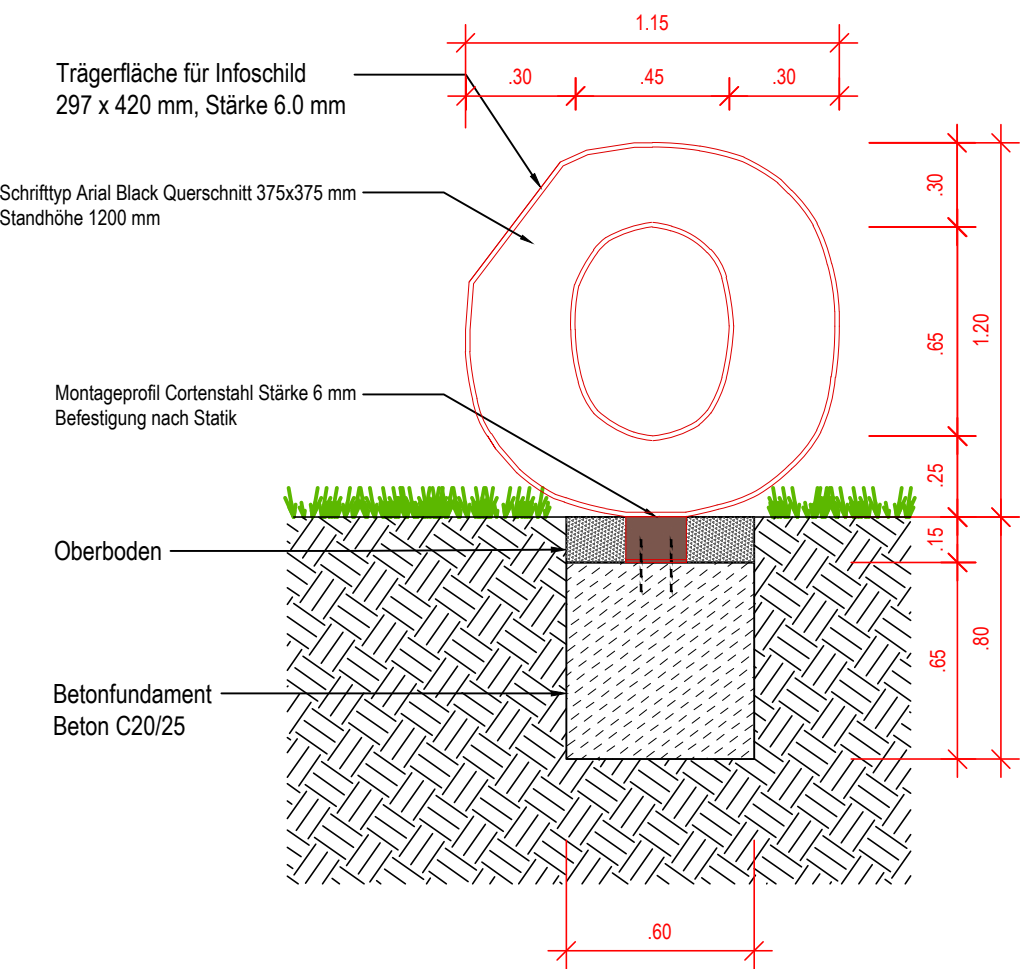
D 5.2.2 Grüne Runde : Detail Infostelen - O (Obstwiese)



Ansichtdetail



Schnittdetail



Die Lage aller Leitungen sowie aller Höhen und Maße sind am Bau zu prüfen! Abweichungen und Unstimmigkeiten sind der Bauleitung rechtzeitig vor Beginn der Arbeiten mitzuteilen!

Projekt
Ruhrpark – Grüne Runde im Stadtteilpark

Auftraggeber

Stadt Oberhausen
Schwartzstraße 72
46042 Oberhausen
Datum, Unterschrift, Stempel

Freianlagenplanung
Datum, Unterschrift, Stempel

Freianlagenplanung
Datum, Unterschrift, Stempel

Planinhalt
Grüne Runde:
Details Infostele-O
(Obstwiese)

Maßstab	Planformat	Datum	Bearbeitet/Gezeichnet			Leistungsphase		PNR.
1:25	A3	10.03.2026	AAK/STA			LP5		D 5.2.2
Planschlüssel		125411	DRE / STF	5	Ausführungsplanung	LP	-	01
			Projektnummer	Verfasser	Phase	Bearbeitung	Planart	Datum